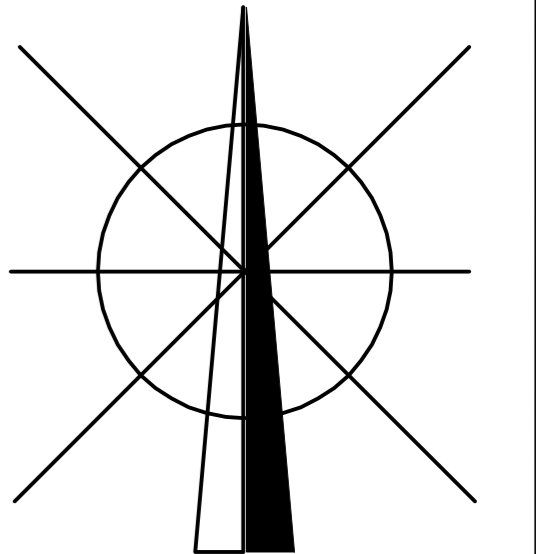
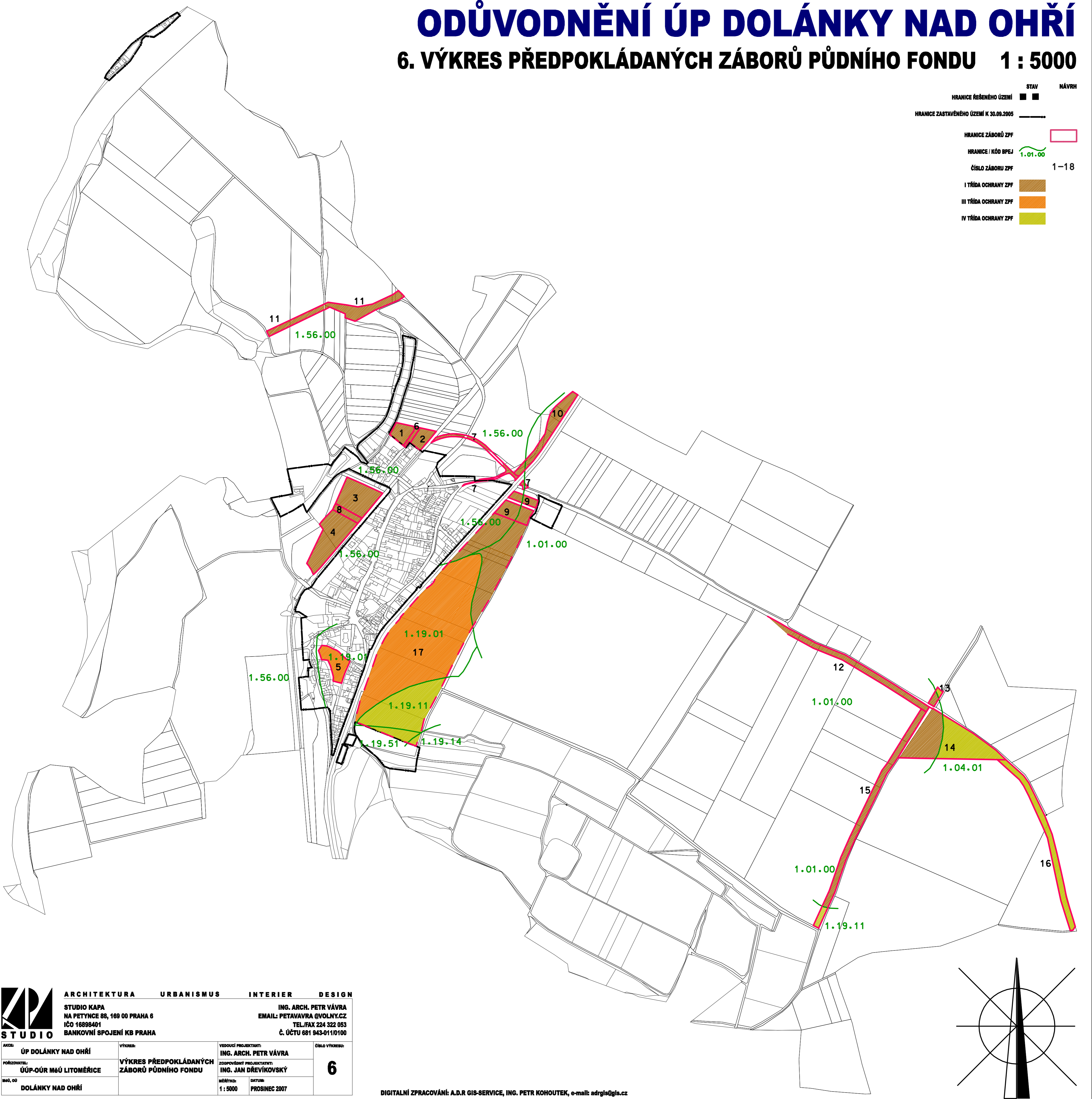



# ODŮVODNĚNÍ ÚP DOLÁNKY NAD OHŘÍ

## 6. VÝKRES PŘEDPOKLÁDANÝCH ZÁBORŮ PŮDNÍHO FONDU 1 : 5000

- STAV NÁVRH
- HRANICE ŘEŠENÉHO ÚZEMÍ ■ ■ ■
- HRANICE ZASTAVĚNÉHO ÚZEMÍ K 30.09.2005 ———
- HRANICE ZÁBORŮ ZPF
- HRANICE / KÓD BPEJ 1.01.00 ~
- ČÍSLO ZÁBORU ZPF 1-18
- I TŘÍDA OCHRANY ZPF
- III TŘÍDA OCHRANY ZPF
- IV TŘÍDA OCHRANY ZPF



 <b>STUDIO</b>	<b>ARCHITEKTURA URBANISMUS INTERIER DESIGN</b> STUDIO KAPA NA PETYŇCE 88, 169 00 PRAHA 6 IČO 16898401 BANKOVNÍ SPOJENÍ KB PRAHA	ING. ARCH. PETR VÁVRA EMAIL: PETAVAVRA@VOLNY.CZ TEL./FAX 224 322 053 Č. ÚČTU 681 943-011/0100
	AKCE: ÚP DOLÁNKY NAD OHŘÍ POŘIZOVATEL: ÚÚP-OÚR MĚÚ LITOMĚŘICE MĚÚ, OO: DOLÁNKY NAD OHŘÍ	VÝKRES: VÝKRES PŘEDPOKLÁDANÝCH ZÁBORŮ PŮDNÍHO FONDU VEDOUcí PROJEKTANTŮ: ING. ARCH. PETR VÁVRA ZODPOVĚDNÝ PROJEKTANT: ING. JAN DŘEVÍKOVSKÝ MĚŘÍTKO: 1 : 5000 DATUM: PROSINEC 2007

DIGITÁLNÍ ZPRACOVÁNÍ: A.D.R GIS-SERVICE, ING. PETR KOHOUTEK, e-mail: adrgis@glz.cz